

105

СОВЕТ ДЕПУТАТОВ ПЕРВОМАЙСКОГО СЕЛЬСКОГО ПОСЕЛЕНИЯ  
КОНАКОВСКОГО РАЙОНА ТВЕРСКОЙ ОБЛАСТИ

---

РЕШЕНИЕ

№ 92

15 апреля 2016 г.

«О внесении изменений в Правила  
землепользования и застройки  
Первомайского сельского поселения Конаковского  
района Тверской области»

В соответствии со статьями 31- 32 Градостроительного кодекса Российской Федерации, подпунктом 20 пункта 1 статьи 14 федеральным законом от 06.10.2003 года № 131-ФЗ «Об общих принципах организации местного самоуправления в Российской Федерации», Уставом Первомайского сельского поселения, рассмотрев протоколы публичных слушаний, заключение о результатах публичных слушаний по проекту правил землепользования и застройки

Совет депутатов Первомайского сельского поселения РЕШИЛ:

1. Принять изменения в Правила землепользования и застройки Первомайского сельского поселения Конаковского района Тверской области (приложение №1).
2. Направить Правила землепользования и застройки Первомайского сельского поселения в администрацию Конаковского района Тверской области и правительство Тверской области.
3. Настоящее решение вступает в силу с даты официального опубликования.
4. Настоящее решение подлежит официальному обнародования на территории Первомайского сельского поселения.

Глава Первомайского сельского поселения



Л.В. Лаврентьева

**Изменения в Правила  
землепользования и застройки  
МО «Первомайское сельское поселение  
Конаковского района  
Тверской области»**

**г.Тверь, 2015г.**

## Оглавление

<b>Оглавление</b> .....	1
<b>Введение</b> .....	4
Порядок внесения изменений в правила землепользования и застройки .....	5
Внесение изменений в градостроительное зонирование .....	8
<b>Приложение 1</b> .....	40

## Введение

Проект внесения изменений в Правила землепользования МО «Первомайское сельское поселения», Конаковского района, Тверской области» выполнен ООО «РусПроектСтрой» в 2015 г.

Основанием для внесения изменений являются следующие документы:

1. Градостроительный кодекс Российской Федерации от 29.12.2004 г №190-ФЗ.

2. Постановление администрации МО «Первомайское сельское поселения» «О подготовке проекта внесения изменений в Правила землепользования и застройки МО «Первомайское сельское поселения» № 31-П от «19» декабря 2014 г. (Приложение 1).

Цифровые графические материалы проекта выполнены в формате TIF, текстовая часть – в формате Word.

## **Порядок внесения изменений в правила землепользования и застройки**

1. Внесение изменений в правила землепользования и застройки осуществляется в порядке, предусмотренном статьями 31 и 32 Градостроительного Кодекса РФ.

2. Основаниями для рассмотрения главой местной администрации вопроса о внесении изменений в правила землепользования и застройки являются:

1) несоответствие правил землепользования и застройки генеральному плану поселения, генеральному плану городского округа, схеме территориального планирования муниципального района, возникшее в результате внесения в такие генеральные планы или схему территориального планирования муниципального района изменений;

2) поступление предложений об изменении границ территориальных зон, изменении градостроительных регламентов.

3. Предложения о внесении изменений в правила землепользования и застройки в комиссию направляются:

1) федеральными органами исполнительной власти в случаях, если правила землепользования и застройки могут воспрепятствовать функционированию, размещению объектов капитального строительства федерального значения;

2) органами исполнительной власти субъектов Российской Федерации в случаях, если правила землепользования и застройки могут воспрепятствовать функционированию, размещению объектов капитального строительства регионального значения;

3) органами местного самоуправления муниципального района в случаях, если правила землепользования и застройки могут воспрепятствовать функционированию, размещению объектов капитального строительства местного значения;

4) органами местного самоуправления в случаях, если необходимо совершенствовать порядок регулирования землепользования и застройки на соответствующих территории поселения, территории городского округа, межселенных территориях;

5) физическими или юридическими лицами в инициативном порядке либо в случаях, если в результате применения правил землепользования и застройки земельные участки и объекты капитального строительства не используются эффективно, причиняется вред их правообладателям, снижается стоимость земельных участков и объектов капитального строительства, не реализуются права и законные интересы граждан и их объединений.

4. Комиссия в течение тридцати дней со дня поступления предложения о внесении изменения в правила землепользования и застройки осуществляет подготовку заключения, в котором содержатся рекомендации о внесении в соответствии с поступившим предложением изменения в правила землепользования и застройки или об отклонении такого предложения с указанием причин отклонения, и направляет это заключение главе местной администрации.

5. Глава местной администрации с учетом рекомендаций, содержащихся в заключении комиссии, в течение тридцати дней принимает решение о подготовке проекта о внесении изменения в правила землепользования и застройки или об отклонении предложения о внесении изменения в данные правила с указанием причин отклонения и направляет копию такого решения заявителям.

6. В соответствии с решением (постановлением) главы местной администрации проводятся публичные слушания по вопросу внесения изменений в Правила.

Организация и проведение публичных слушаний осуществляются с учетом положений, предусмотренных *статьей 28 и частями 13-15 статьи 31 Градостроительного кодекса Российской Федерации от 29.12.2004 N 190-ФЗ (ред. от 28.07.2012)*.

В случае подготовки изменений в настоящие Правила применительно к части территории поселения публичные слушания проводятся с участием правообладателей земельных участков и (или) объектов капитального строительства, находящихся в границах указанной части территории поселения.

В случае подготовки изменений в настоящие Правила в части внесения изменений в градостроительный регламент, установленный для конкретной территориальной

зоны, публичные слушания проводятся в границах территориальной зоны, для которой установлен такой градостроительный регламент.

Заключение о результатах публичных слушаний по вопросу внесения изменений в Правила землепользования и застройки подлежит опубликованию в порядке, установленном для официального опубликования муниципальных правовых актов, иной официальной информации, и размещается на официальном сайте поселения в сети "Интернет" (при его наличии).

7. После завершения публичных слушаний по проекту о внесении изменений в Правила Комиссия с учетом результатов таких публичных слушаний обеспечивает внесение изменений в Правила и представляет указанный проект Главе администрации Первомайского сельского поселения. Глава администрации Первомайского сельского поселения принимает решение о направлении проекта о внесении изменений в Правила землепользования и застройки в Совет Депутатов Первомайского сельского поселения.

Обязательными приложениями к проекту о внесении изменений в настоящие Правила являются протоколы публичных слушаний и заключение о результатах публичных слушаний.

## Внесение изменений в градостроительное зонирование

Предложения по внесению изменений в правила землепользования и застройки в части видов и границ территориальных зон, подготовлены в составе: - текстовые материалы, - графические материалы.

*Основная цель проекта* «Внесение изменений в Правила землепользования и застройки» заключается в корректировке ранее выполненной, утвержденной в установленном порядке, градостроительной документации и нормативно-правового акта местного самоуправления, обусловленная необходимостью упорядочения планировочной организации земельных участков.

*Проектом предлагается:*

1. Внесение изменений в градостроительный регламент, в части видов разрешенного использования: Приведение градостроительных регламентов в соответствии с приказом №540 от 1 сентября 2014г. «Об утверждении классификатора видов разрешенного использования земельных участков» (Приложение 1).

2. Изменения вида территориальных зон следующих земельных участков:

- земельный участок с кадастровым номером 69:15:0000008:135 с существующей «зоны общественно-делового назначения (О-1)» на «зону, занятую объектами сельскохозяйственного назначения (СХ2)», расположенный в границах населенного пункта д. Говорово (Рис 1.1. и Рис 1.2.).

- земельный участок с кадастровым номером 69:15:0000008:134 с существующей «зоны общественно-делового назначения (О-1)» на «зону, занятую объектами сельскохозяйственного назначения (СХ2)», расположенный в границах населенного пункта д. Говорово (Рис 1.1. и Рис 1.2.).

- земельный участок с кадастровым номером 69:15:0000008:213 с существующей «зоны общественно-делового назначения (О-1)» на «зону, занятую объектами сельскохозяйственного назначения (СХ2)», расположенный в границах населенного пункта д. Говорово (Рис 1.1. и Рис 1.2.).



- земельный участок с кадастровым номером 69:15:0000008:1805 с существующей «зоны общественно-делового назначения (О-1)» на «зону, занятую объектами сельскохозяйственного назначения (СХ2)», расположенный в границах населенного пункта д. Говорово (Рис 1.1. и Рис 1.2.).
- земельный участок с кадастровым номером 69:15:0000008:1806 с существующей «зоны общественно-делового назначения (О-1)» на «зону рекреационного назначения (Р1)», расположенный в границах населенного пункта д. Говорово (Рис 1.1. и Рис 1.2.).

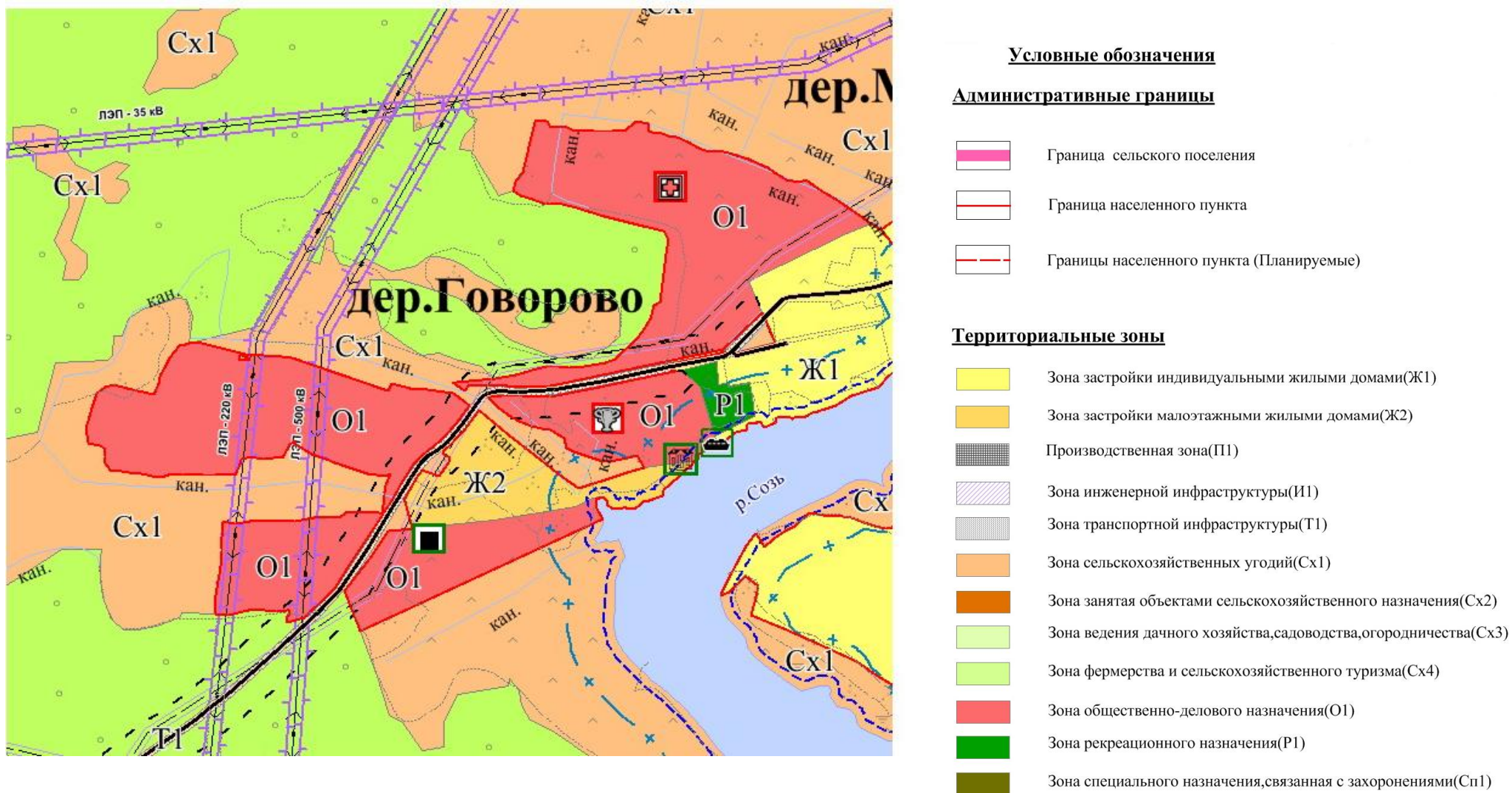

















Рис. 1.1. Фрагмент карты градостроительного зонирования МО «Первомайское сельское поселение» до внесения изменений в Правила землепользования и застройки (д. Говорово)

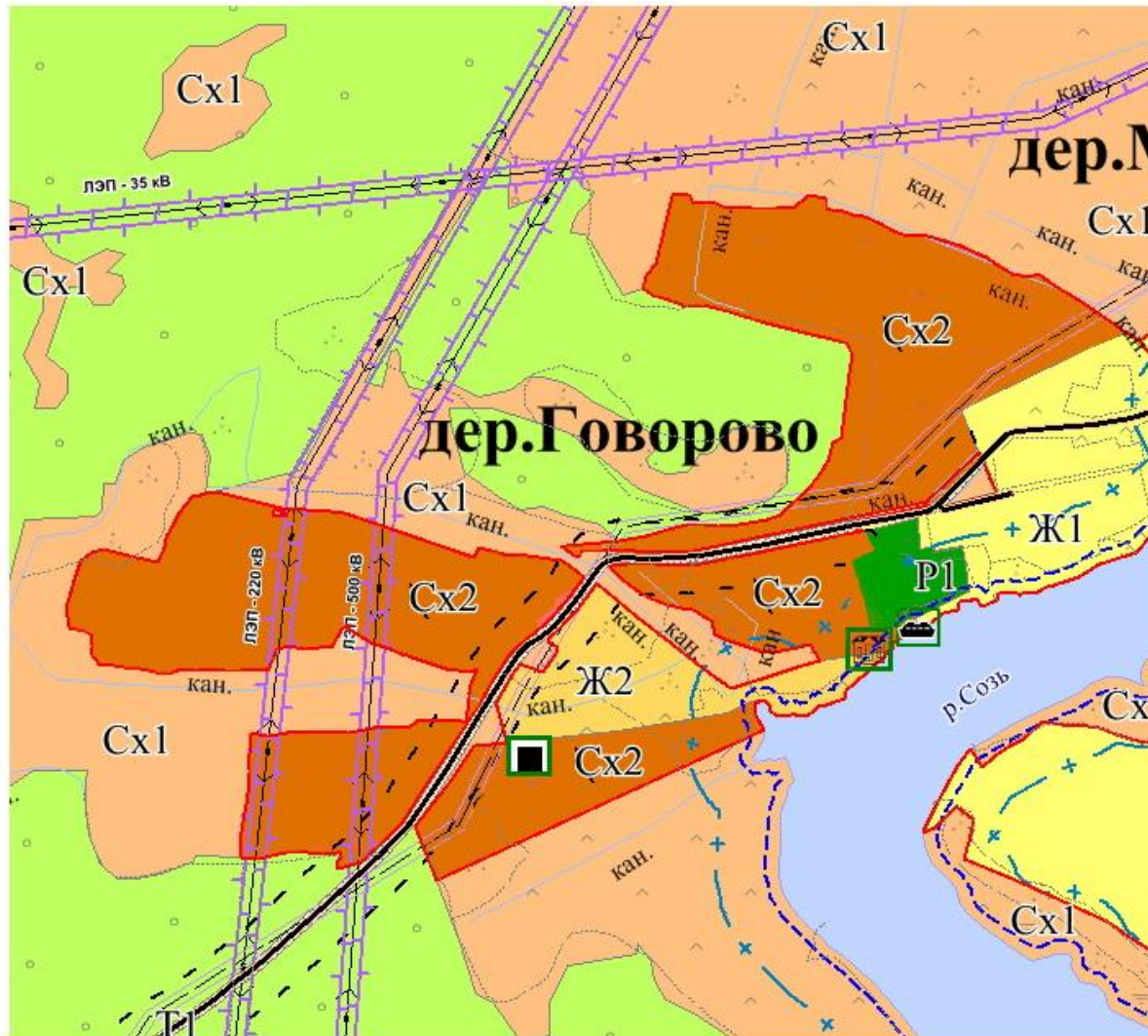
### Условные обозначения

#### Административные границы

-  Граница сельского поселения
-  Граница населенного пункта
-  Границы населенного пункта (Планируемые)

#### Территориальные зоны

-  Зона застройки индивидуальными жилыми домами(Ж1)
-  Зона застройки малоэтажными жилыми домами(Ж2)
-  Производственная зона(П1)
-  Зона инженерной инфраструктуры(И1)
-  Зона транспортной инфраструктуры(Т1)
-  Зона сельскохозяйственных угодий(Сх1)
-  Зона занятая объектами сельскохозяйственного назначения(Сх2)
-  Зона ведения дачного хозяйства,садоводства,огородничества(Сх3)
-  Зона фермерства и сельскохозяйственного туризма(Сх4)
-  Зона общественно-делового назначения(О1)
-  Зона рекреационного назначения(Р1)
-  Зона специального назначения,связанная с захоронениями(Сп1)



**Рис. 1.2. Фрагмент карты градостроительного зонирования МО «Первомайское сельское поселение» после внесения изменений в Правила землепользования и застройки (д. Говорово)**

Внесение изменений в Правила землепользования и застройки Первомайского сельского поселения

## ООО «РусПроектСтрой»

В текстовую часть внесены следующие изменения

В таблице 1. *Предельные размеры земельных участков* в отношении определения видов разрешенного использования в соответствии с утвержденным классификатором и их максимальных и минимальных размеров земельных участков:

<b>Предельные (минимальные) размеры земельных участков</b>	<b>Минимальная площадь земельного участка, кв.м.</b>
Малоэтажная жилая застройка (индивидуальное жилищное строительство; размещение дачных домов и садовых домов)	400
Приусадебный участок личного подсобного хозяйства	400
Растениеводство	100
Блокированная жилая застройка	400

В таблице 2. *Нормативные параметры жилой застройки* внесены изменения в отношении минимального расстояния от капитальных строений и хозяйственных построек до лесных массивов, парков и скверов с 15 м на 30 м (в соответствии с приказом МЧС России от 24.04.2013 №288 «Об утверждении свода правил СП4.13130 «Системы противопожарной защиты. Требования к объемно-планировочным и конструктивным решениям»).

В статью 45 внесены изменения по Водному кодексу (новая редакция) в части Описаний ограничений использования земельных участков находящихся в водоохранной зоне, прибрежной и береговой полосе.

Проект внесения изменений в Правила землепользования и застройки подлежит рассмотрению посредством публичных слушаний в порядке и в сроки определенные Градостроительным кодексом РФ. Проект разработан в соответствии с утвержденным Генеральным планом, утвержденным проектом внесения изменений в генеральный план МО «Первомайское сельское поселение» и существующим актуальным использованием территории.

Проект о внесении изменений в настоящие Правила не противоречит Положению о территориальном планировании Генерального плана в части целей и задач территориального планирования, плану реализации Генерального плана МО «Первомайское сельское поселение», Конаковского района, Тверской области. Изменения в градостроительном зонировании территории муниципального образования «Первомайское сельское поселение» отражены на чертеже «Карта градостроительного зонирования».



**ПЕРЕЧЕНЬ И ОПИСАНИЕ ГРАДОСТРОИТЕЛЬНЫХ РЕГЛАМЕНТОВ В ЧАСТИ ВИДОВ  
РАЗРЕШЕННОГО ИСПОЛЬЗОВАНИЯ ЗЕМЕЛЬНЫХ УЧАСТКОВ И ОБЪЕКТОВ  
КАПИТАЛЬНОГО СТРОИТЕЛЬСТВА НА ТЕРРИТОРИИ СЕЛЬСКОГО ПОСЕЛЕНИЯ**

Наименование вида разрешенного использования земельного участка	Описание вида разрешенного использования земельного участка	Код (числовое обозначение) вида разрешенного использования земельного участка
<b>1. Жилые зоны.</b>		
<b>Зона застройки индивидуальными жилыми домами (Ж1)</b>		
<b>Основные виды разрешенного использования зоны Ж1</b>		
Малоэтажная жилая застройка (индивидуальное жилищное строительство; размещение дачных домов и садовых домов)	Размещение жилого дома, не предназначенного для раздела на квартиры (дом, пригодный для постоянного проживания, высотой не выше трех надземных этажей); выращивание плодовых, ягодных, овощных, бахчевых или иных декоративных или сельскохозяйственных культур; размещение гаражей и подсобных сооружений	2.1
Приусадебный участок личного подсобного хозяйства	Размещение жилого дома, не предназначенного для раздела на квартиры (дома, пригодные для постоянного проживания и высотой не выше трех надземных этажей); производство сельскохозяйственной продукции; размещение гаража и иных вспомогательных сооружений; содержание сельскохозяйственных животных	2.2
Блокированная жилая застройка	Размещение жилого дома, не предназначенного для раздела на квартиры (жилой дом, пригодный для постоянного проживания, высотой не выше трех надземных этажей, имеющих общую стену с соседним домом, при общем количестве совмещенных домов не более десяти); разведение декоративных и плодовых деревьев, овощей и ягодных культур, размещение гаражей и иных вспомогательных сооружений	2.3
Растениеводство	Осуществление хозяйственной деятельности, связанной с выращиванием сельскохозяйственных культур. Содержание данного вида разрешенного использования включает в себя содержание видов разрешенного использования с кодами 1.2-1.6	1.1
Пчеловодство	Осуществление хозяйственной деятельности, в том числе на сельскохозяйственных угодьях, по разведению, содержанию и использованию пчел	1.12

Наименование вида разрешенного использования земельного участка	Описание вида разрешенного использования земельного участка	Код (числовое обозначение) вида разрешенного использования земельного участка
	<p>и иных полезных насекомых;</p> <p>размещение ульев, иных объектов и оборудования, необходимого для пчеловодства и разведения иных полезных насекомых;</p> <p>размещение сооружений, используемых для хранения и первичной переработки продукции пчеловодства</p>	
Садоводство	Осуществление хозяйственной деятельности, в том числе на сельскохозяйственных угодьях, связанной с выращиванием многолетних плодовых и ягодных культур, винограда, и иных многолетних культур	1.5
Среднеэтажная жилая застройка	<p>Размещение жилых домов, предназначенных для разделения на квартиры, каждая из которых пригодна для постоянного проживания (жилые дома, высотой не выше восьми надземных этажей, разделенных на две и более квартиры); благоустройство и озеленение;</p> <p>размещение подземных гаражей и автостоянок; обустройство спортивных и детских площадок, площадок отдыха; размещение объектов обслуживания жилой застройки во встроенных, пристроенных и встроенно-пристроенных помещениях многоквартирного дома, если общая площадь таких помещений в многоквартирном доме не составляет более 20% общей площади помещений дома</p>	2.5
Обслуживание жилой застройки	<p>Размещение объектов недвижимости, размещение которых предусмотрено видами разрешенного использования с кодами 3.0 или 4.0, если их размещение связано с удовлетворением повседневных потребностей жителей, не причиняет вред окружающей среде и санитарному благополучию, не причиняет существенного неудобства жителям, не требует установления санитарной зоны, а площадь земельных участков под названными объектами не превышает 20% от площади территориальной зоны, в которой разрешена жилая застройка, предусмотренная видами разрешенного использования с кодами 2.1- 2.6</p>	2.7

Наименование вида разрешенного использования земельного участка	Описание вида разрешенного использования земельного участка	Код (числовое обозначение) вида разрешенного использования земельного участка
Общее пользование территории	Размещение автомобильных дорог и пешеходных тротуаров в границах населенных пунктов, пешеходных переходов, парков, скверов, площадей, бульваров, набережных и других мест, постоянно открытых для посещения без взимания платы	12.0
Общее пользование водными объектами	Использование земельных участков, примыкающих к водным объектам способами, необходимыми для осуществления общего водопользования (водопользования, осуществляемого гражданами для личных нужд, а также забор (изъятие) водных ресурсов для целей питьевого и хозяйственно-бытового водоснабжения, купание, использование маломерных судов, водных мотоциклов и других технических средств, предназначенных для отдыха на водных объектах, водопой, если соответствующие запреты не установлены законодательством)	11.1
Коммунальное обслуживание	Размещение объектов капитального строительства в целях обеспечения населения и организаций коммунальными услугами, в частности: поставка воды, тепла, электричества, газа, предоставление услуг связи, отвод канализационных стоков, очистка и уборка объектов недвижимости (котельные, водозаборы, очистные сооружения, насосные станции, водопроводы, линии электропередачи, трансформаторные подстанции, газопроводы, линии связи, телефонные станции, канализация, стоянки, гаражи, мусороперерабатывающие заводы, полигоны по захоронению и сортировке бытового мусора и отходов, места сбора вещей для их вторичной переработки, а также здания или помещения, предназначенные для приема населения и организаций в связи с предоставлением им коммунальных услуг)	3.1
Спорт	Размещение объектов капитального строительства в качестве спортивных клубов, спортивных залов, бассейнов, устройство площадок для занятия спортом и физкультурой (беговые дорожки, спортивные сооружения, теннисные корты, поля для спортивной игры,	5.1



Наименование вида разрешенного использования земельного участка	Описание вида разрешенного использования земельного участка	Код (числовое обозначение) вида разрешенного использования земельного участка
	автодромы, мотодромы, трамплины), в том числе водным (причалы и сооружения, необходимые для водных видов спорта и хранения соответствующего инвентаря)	
<b>Условно разрешенные виды разрешенного использования зоны Ж1</b>		
- основные разрешенные виды использования земельных участков, имеющие параметры более или менее указанных в требованиях к застройке;		
Социальное обслуживание	Размещение объектов капитального строительства, предназначенных для оказания гражданам социальной помощи (службы занятости населения, дома престарелых, дома ребенка, детские дома, пункты питания малоимущих граждан, пункты ночлега для бездомных граждан, службы психологической и бесплатной юридической помощи, социальные, пенсионные и иные службы, в которых осуществляется прием граждан по вопросам оказания социальной помощи и назначения социальных или пенсионных выплат); размещение объектов капитального строительства для размещения отделений почты и телеграфа; размещение объектов капитального строительства для размещения общественных некоммерческих организаций.	3.2
Бытовое обслуживание	Размещение объектов капитального строительства, предназначенных для оказания населению или организациям бытовых услуг (мастерские мелкого ремонта, ателье, бани, парикмахерские, прачечные, похоронные бюро)	3.3
Здравоохранение	Размещение объектов капитального строительства, предназначенных для оказания гражданам медицинской помощи (поликлиники, фельдшерские пункты, больницы и пункты здравоохранения, родильные дома, центры матери и ребенка, диагностические центры, санатории и профилактории, обеспечивающие оказание услуги по лечению)	3.4
Образование и просвещение	Размещение объектов капитального строительства, предназначенных для воспитания,	

Наименование вида разрешенного использования земельного участка	Описание вида разрешенного использования земельного участка	Код (числовое обозначение) вида разрешенного использования земельного участка
	образования и просвещения (детские ясли, детские сады, школы, лицеи, гимназии, профессиональные технические училища, колледжи, художественные, музыкальные школы и училища, образовательные кружки, общества знаний, институты, университеты, организации по переподготовке и повышению квалификации специалистов и иные организации, осуществляющие деятельность по воспитанию, образованию и просвещению)	3.5
Культурное развитие	Размещение объектов капитального строительства, предназначенных для размещения в них музеев, выставочных залов, художественных галерей, домов культуры, библиотек, кинотеатров и кинозалов; устройство площадок для празднеств и гуляний; размещение зданий и сооружений для размещения цирков, зверинцев, зоопарков, океанариумов	3.6
Религиозное использование	Размещение объектов капитального строительства, предназначенных для отправления религиозных обрядов (церкви, соборы, храмы, часовни, монастыри, мечети, молельные дома); размещение объектов капитального строительства, предназначенных для постоянного местонахождения духовных лиц, паломников и послушников в связи с осуществлением ими религиозной службы, а также для осуществления благотворительной и религиозной образовательной деятельности (монастыри, скиты, воскресные школы, семинарии, духовные училища)	3.7
Общественное управление	Размещение объектов капитального строительства, предназначенных для размещения органов государственной власти, органов местного самоуправления, судов, а также организаций, непосредственно обеспечивающих их деятельность; размещение объектов капитального строительства, предназначенных для размещения органов управления политических партий, профессиональных и отраслевых союзов, творческих союзов и иных	3.8

Наименование вида разрешенного использования земельного участка	Описание вида разрешенного использования земельного участка	Код (числовое обозначение) вида разрешенного использования земельного участка
	общественных объединений граждан по отраслевому или политическому признаку	
Магазины	Размещение объектов капитального строительства, предназначенных для продажи товаров, торговая площадь которых составляет до 5000 кв. м	4.4
Банковская и страховая деятельность	Размещение объектов капитального строительства, предназначенных для размещения организаций, оказывающих банковские и страховые услуги	4.5
Общественное питание	Размещение объектов капитального строительства в целях устройства мест общественного питания за плату (рестораны, кафе, столовые, закусочные, бары)	4.6
Гостиничное обслуживание	Размещение гостиниц, пансионатов, домов отдыха, не оказывающих услуги по лечению, а также иных зданий, используемых с целью извлечения предпринимательской выгоды из предоставления жилого помещения для временного проживания в них	4.7
Отдых (рекреация)	Обустройство мест для занятия спортом, физкультурой, пешими или верховыми прогулками, отдыха, наблюдения за природой, пикников, охоты, рыбалки и иной деятельности. Содержание данного вида разрешенного использования включает в себя содержание видов разрешенного использования с кодами 5.1-5.5	5.0
Ветеринарное обслуживание	Размещение объектов капитального строительства, предназначенных для оказания ветеринарных услуг, временного содержания или разведения животных, не являющихся сельскохозяйственными, под надзором человека	3.10
Предпринимательство	Размещение объектов капитального строительства в целях извлечения прибыли на основании торговой, банковской и иной предпринимательской деятельности. Содержание данного вида разрешенного использования включает в себя содержание видов разрешенного использования, предусмотренных кодами 4.1-4.9	4.0
Деловое управление	Размещение объектов капитального строительства с целью: размещения органов	4.1

Наименование вида разрешенного использования земельного участка	Описание вида разрешенного использования земельного участка	Код (числовое обозначение) вида разрешенного использования земельного участка
	управления производством, торговлей, банковской, страховой деятельностью, а также иной управленческой деятельностью, не связанной с государственным или муниципальным управлением и оказанием услуг, а также с целью обеспечения совершения сделок, не требующих передачи товара в момент ее совершения между организациями, в том числе биржевая деятельность (за исключением банковской и страховой деятельности)	
<b>Зона малоэтажной застройки (Ж2)</b>		
<b>Основные виды разрешенного использования зоны Ж2</b>		
Малоэтажная жилая застройка (индивидуальное жилищное строительство; размещение дачных домов и садовых домов)	Размещение жилого дома, не предназначенного для раздела на квартиры (дом, пригодный для постоянного проживания, высотой не выше трех надземных этажей); выращивание плодовых, ягодных, овощных, бахчевых или иных декоративных или сельскохозяйственных культур; размещение гаражей и подсобных сооружений	2.1
Среднеэтажная жилая застройка	Размещение жилых домов, предназначенных для разделения на квартиры, каждая из которых пригодна для постоянного проживания (жилые дома, высотой не выше восьми надземных этажей, разделенных на две и более квартиры); благоустройство и озеленение; размещение подземных гаражей и автостоянок; обустройство спортивных и детских площадок, площадок отдыха; размещение объектов обслуживания жилой застройки во встроенных, пристроенных и встроенно-пристроенных помещениях многоквартирного дома, если общая площадь таких помещений в многоквартирном доме не составляет более 20% общей площади помещений дома	2.5
Обслуживание жилой застройки	Размещение объектов недвижимости, размещение которых предусмотрено видами разрешенного использования с кодами 3.0 или 4.0, если их размещение связано с	2.7

Наименование вида разрешенного использования земельного участка	Описание вида разрешенного использования земельного участка	Код (числовое обозначение) вида разрешенного использования земельного участка
	удовлетворением повседневных потребностей жителей, не причиняет вред окружающей среде и санитарному благополучию, не причиняет существенного неудобства жителям, не требует установления санитарной зоны, а площадь земельных участков под названными объектами не превышает 20% от площади территориальной зоны, в которой разрешена жилая застройка, предусмотренная видами разрешенного использования с кодами 2.1- 2.6	
Общее пользование территории	Размещение автомобильных дорог и пешеходных тротуаров в границах населенных пунктов, пешеходных переходов, парков, скверов, площадей, бульваров, набережных и других мест, постоянно открытых для посещения без взимания платы	12.0
Магазины	Размещение объектов капитального строительства, предназначенных для продажи товаров, торговая площадь которых составляет до 5000 кв. м	4.4
Общественное питание	Размещение объектов капитального строительства в целях устройства мест общественного питания за плату (рестораны, кафе, столовые, закусочные, бары)	4.6
Коммунальное обслуживание	Размещение объектов капитального строительства в целях обеспечения населения и организаций коммунальными услугами, в частности: поставка воды, тепла, электричества, газа, предоставление услуг связи, отвод канализационных стоков, очистка и уборка объектов недвижимости (котельные, водозаборы, очистные сооружения, насосные станции, водопроводы, линии электропередачи, трансформаторные подстанции, газопроводы, линии связи, телефонные станции, канализация, стоянки, гаражи, мусороперерабатывающие заводы, полигоны по захоронению и сортировке бытового мусора и отходов, места сбора вещей для их вторичной переработки, а также здания или помещения, предназначенные для приема	3.1

Наименование вида разрешенного использования земельного участка	Описание вида разрешенного использования земельного участка	Код (числовое обозначение) вида разрешенного использования земельного участка
	населения и организаций в связи с предоставлением им коммунальных услуг)	
Спорт	Размещение объектов капитального строительства в качестве спортивных клубов, спортивных залов, бассейнов, устройство площадок для занятия спортом и физкультурой (беговые дорожки, спортивные сооружения, теннисные корты, поля для спортивной игры, автодромы, мотодромы, трамплины), в том числе водным (причалы и сооружения, необходимые для водных видов спорта и хранения соответствующего инвентаря)	5.1
<b>Условно разрешенные виды разрешенного использования зоны Ж2</b>		
- основные разрешенные виды использования земельных участков, имеющие параметры более или менее указанных в требованиях к застройке;		
Социальное обслуживание	Размещение объектов капитального строительства, предназначенных для оказания гражданам социальной помощи (службы занятости населения, дома престарелых, дома ребенка, детские дома, пункты питания малоимущих граждан, пункты ночлега для бездомных граждан, службы психологической и бесплатной юридической помощи, социальные, пенсионные и иные службы, в которых осуществляется прием граждан по вопросам оказания социальной помощи и назначения социальных или пенсионных выплат); размещение объектов капитального строительства для размещения отделений почты и телеграфа; размещение объектов капитального строительства для размещения общественных некоммерческих организаций.	3.2
Бытовое обслуживание	Размещение объектов капитального строительства, предназначенных для оказания населению или организациям бытовых услуг (мастерские мелкого ремонта, ателье, бани, парикмахерские, прачечные, похоронные бюро)	3.3
Здравоохранение	Размещение объектов капитального строительства, предназначенных для оказания гражданам медицинской помощи (поликлиники, фельдшерские пункты, больницы и пункты здравоохранения, родильные дома, центры матери и ребенка, диагностические центры,	3.4

Наименование вида разрешенного использования земельного участка	Описание вида разрешенного использования земельного участка	Код (числовое обозначение) вида разрешенного использования земельного участка
	санатории и профилактории, обеспечивающие оказание услуги по лечению)	
Образование и просвещение	Размещение объектов капитального строительства, предназначенных для воспитания, образования и просвещения (детские ясли, детские сады, школы, лицеи, гимназии, профессиональные технические училища, колледжи, художественные, музыкальные школы и училища, образовательные кружки, общества знаний, институты, университеты, организации по переподготовке и повышению квалификации специалистов и иные организации, осуществляющие деятельность по воспитанию, образованию и просвещению)	3.5
Культурное развитие	Размещение объектов капитального строительства, предназначенных для размещения в них музеев, выставочных залов, художественных галерей, домов культуры, библиотек, кинотеатров и кинозалов; устройство площадок для празднеств и гуляний; размещение зданий и сооружений для размещения цирков, зверинцев, зоопарков, океанариумов	3.6
Религиозное использование	Размещение объектов капитального строительства, предназначенных для отправления религиозных обрядов (церкви, соборы, храмы, часовни, монастыри, мечети, молельные дома); размещение объектов капитального строительства, предназначенных для постоянного местонахождения духовных лиц, паломников и послушников в связи с осуществлением ими религиозной службы, а также для осуществления благотворительной и религиозной образовательной деятельности (монастыри, скиты, воскресные школы, семинарии, духовные училища)	3.7
Общественное управление	Размещение объектов капитального строительства, предназначенных для размещения органов государственной власти, органов местного самоуправления, судов, а также организаций, непосредственно обеспечивающих их деятельность; размещение объектов капитального строительства, предназначенных	3.8

Наименование вида разрешенного использования земельного участка	Описание вида разрешенного использования земельного участка	Код (числовое обозначение) вида разрешенного использования земельного участка
	для размещения органов управления политических партий, профессиональных и отраслевых союзов, творческих союзов и иных общественных объединений граждан по отраслевому или политическому признаку	
Банковская и страховая деятельность	Размещение объектов капитального строительства, предназначенных для размещения организаций, оказывающих банковские и страховые	4.5
Гостиничное обслуживание	Размещение гостиниц, пансионатов, домов отдыха, не оказывающих услуги по лечению, а также иных зданий, используемых с целью извлечения предпринимательской выгоды из предоставления жилого помещения для временного проживания в них	4.7
Отдых (рекреация)	Обустройство мест для занятия спортом, физкультурой, пешими или верховыми прогулками, отдыха, наблюдения за природой, пикников, охоты, рыбалки и иной деятельности. Содержание данного вида разрешенного использования включает в себя содержание видов разрешенного использования с кодами 5.1-5.5	5.0
Обслуживание автотранспорта	Размещение постоянных или временных гаражей с несколькими стояночными местами, стоянок, автозаправочных станций (бензиновых, газовых); размещение магазинов сопутствующей торговли, зданий для организации общественного питания в качестве придорожного сервиса; размещение автомобильных моек и прачечных для автомобильных принадлежностей, мастерских, предназначенных для ремонта и обслуживания автомобилей	4.9
Ветеринарное обслуживание	Размещение объектов капитального строительства, предназначенных для оказания ветеринарных услуг, временного содержания или разведения животных, не являющихся сельскохозяйственными, под надзором человека	3.10
Предпринимательство	Размещение объектов капитального строительства в целях извлечения прибыли на основании торговой, банковской и иной предпринимательской деятельности. Содержание данного вида разрешенного использования	4.0



Наименование вида разрешенного использования земельного участка	Описание вида разрешенного использования земельного участка	Код (числовое обозначение) вида разрешенного использования земельного участка
	включает в себя содержание видов разрешенного использования, предусмотренных кодами 4.1-4.9	
Деловое управление	Размещение объектов капитального строительства с целью: размещения органов управления производством, торговлей, банковской, страховой деятельностью, а также иной управленческой деятельностью, не связанной с государственным или муниципальным управлением и оказанием услуг, а также с целью обеспечения совершения сделок, не требующих передачи товара в момент ее совершения между организациями, в том числе биржевая деятельность (за исключением банковской и страховой деятельности)	4.1
Рынки	Размещение объектов капитального строительства, сооружений, предназначенных для организации постоянной или временной торговли (ярмарка, ярмарка-выставка, рынок, базар), с учетом того, что каждое из торговых мест не располагает торговой площадью более 200 кв. м; размещение гаражей и (или) стоянок для автомобилей сотрудников и посетителей рынка	4.3
<b>2. Общественно-деловые зоны.</b>		
<b>Зона общественно-делового назначения (О1)</b>		
<b>Основные виды разрешенного использования зоны О1</b>		
Общественное использование объектов капитального строительства	Размещение объектов капитального строительства в целях обеспечения удовлетворения бытовых, социальных и духовных потребностей человека. Содержание данного вида разрешенного использования включает в себя содержание видов разрешенного использования с кодами 3.1-3.10	3.0
Социальное обслуживание	Размещение объектов капитального строительства, предназначенных для оказания гражданам социальной помощи (службы занятости населения, дома престарелых, дома ребенка, детские дома, пункты питания малоимущих граждан, пункты ночлега для бездомных граждан, службы психологической и бесплатной юридической помощи, социальные, пенсионные и иные службы, в которых	3.2

Наименование вида разрешенного использования земельного участка	Описание вида разрешенного использования земельного участка	Код (числовое обозначение) вида разрешенного использования земельного участка
	<p>осуществляется прием граждан по вопросам оказания социальной помощи и назначения социальных или пенсионных выплат);  размещение объектов капитального строительства для размещения отделений почты и телеграфа;  размещение объектов капитального строительства для размещения общественных некоммерческих организаций:  благотворительных организаций, клубов по интересам</p>	
Бытовое обслуживание	<p>Размещение объектов капитального строительства, предназначенных для оказания населению или организациям бытовых услуг (мастерские мелкого ремонта, ателье, бани, парикмахерские, прачечные, похоронные бюро)</p>	3.3
Здравоохранение	<p>Размещение объектов капитального строительства, предназначенных для оказания гражданам медицинской помощи (поликлиники, фельдшерские пункты, больницы и пункты здравоохранения, родильные дома, центры матери и ребенка, диагностические центры, санатории и профилактории, обеспечивающие оказание услуги по лечению)</p>	3.4
Образование и просвещение	<p>Размещение объектов капитального строительства, предназначенных для воспитания, образования и просвещения (детские ясли, детские сады, школы, лицеи, гимназии, профессиональные технические училища, колледжи, художественные, музыкальные школы и училища, образовательные кружки, общества знаний, институты, университеты, организации по переподготовке и повышению квалификации специалистов и иные организации, осуществляющие деятельность по воспитанию, образованию и просвещению)</p>	3.5
Культурное развитие	<p>Размещение объектов капитального строительства, предназначенных для размещения в них музеев, выставочных залов, художественных галерей, домов культуры, библиотек, театров и кинозалов;  устройство площадок для празднеств и гуляний;  размещение зданий и сооружений для</p>	3.6

Наименование вида разрешенного использования земельного участка	Описание вида разрешенного использования земельного участка	Код (числовое обозначение) вида разрешенного использования земельного участка
	размещения цирков, зверинцев, зоопарков, океанариумов	
Общественное управление	Размещение объектов капитального строительства, предназначенных для размещения органов государственной власти, органов местного самоуправления, судов, а также организаций, непосредственно обеспечивающих их деятельность; размещение объектов капитального строительства, предназначенных для размещения органов управления политических партий, профессиональных и отраслевых союзов, творческих союзов и иных общественных объединений граждан по отраслевому или политическому признаку	3.8
Деловое управление	Размещение объектов капитального строительства с целью: размещения органов управления производством, торговлей, банковской, страховой деятельностью, а также иной управленческой деятельностью, не связанной с государственным или муниципальным управлением и оказанием услуг, а также с целью обеспечения совершения сделок, не требующих передачи товара в момент ее совершения между организациями, в том числе биржевая деятельность (за исключением банковской и страховой деятельности)	4.1
Торговые центры (Торгово-развлекательные центры)	Размещение объектов капитального строительства, общей площадью свыше 5000 кв. м с целью размещения одной или нескольких организаций, осуществляющих продажу товаров, и (или) оказание услуг в соответствии с содержанием видов разрешенного использования с кодами 4.5-4.9; размещение гаражей и (или) стоянок для автомобилей сотрудников и посетителей торгового центра	4.2
Магазины	Размещение объектов капитального строительства, предназначенных для продажи товаров, торговая площадь которых составляет до 5000 кв. м	4.4
Банковская и страховая деятельность	Размещение объектов капитального строительства, предназначенных для размещения организаций, оказывающих банковские и	4.5

Наименование вида разрешенного использования земельного участка	Описание вида разрешенного использования земельного участка	Код (числовое обозначение) вида разрешенного использования земельного участка
	страховые	
Общественное питание	Размещение объектов капитального строительства в целях устройства мест общественного питания за плату (рестораны, кафе, столовые, закусочные, бары)	4.6
Спорт	Размещение объектов капитального строительства в качестве спортивных клубов, спортивных залов, бассейнов, устройство площадок для занятия спортом и физкультурой (беговые дорожки, спортивные сооружения, теннисные корты, поля для спортивной игры, автодромы, мотодромы, трамплины), в том числе водным (причалы и сооружения, необходимые для водных видов спорта и хранения соответствующего инвентаря)	5.1
Общее пользование территории	Размещение автомобильных дорог и пешеходных тротуаров в границах населенных пунктов, пешеходных переходов, парков, скверов, площадей, бульваров, набережных и других мест, постоянно открытых для посещения без взимания платы	12.0
<b>Условно разрешенные виды разрешенного использования зоны О1</b>		
-основные разрешенные виды использования земельных участков, имеющие параметры более или менее указанных в требованиях к застройке;		
Малозэтажная жилая застройка (индивидуальное жилищное строительство; размещение дачных домов и садовых домов)	Размещение жилого дома, не предназначенного для раздела на квартиры (дом, пригодный для постоянного проживания, высотой не выше трех надземных этажей); выращивание плодовых, ягодных, овощных, бахчевых или иных декоративных или сельскохозяйственных культур; размещение гаражей и подсобных сооружений	2.1
Блокированная жилая застройка	Размещение жилого дома, не предназначенного для раздела на квартиры (жилой дом, пригодный для постоянного проживания, высотой не выше трех надземных этажей, имеющих общую стену с соседним домом, при общем количестве совмещенных домов не более десяти); разведение декоративных и плодовых деревьев, овощей и ягодных культур, размещение гаражей и иных вспомогательных сооружений	2.3
Рынки	Размещение объектов капитального строительства, сооружений, предназначенных	4.3

Наименование вида разрешенного использования земельного участка	Описание вида разрешенного использования земельного участка	Код (числовое обозначение) вида разрешенного использования земельного участка
	<p>для организации постоянной или временной торговли (ярмарка, ярмарка-выставка, рынок, базар), с учетом того, что каждое из торговых мест не располагает торговой площадью более 200 кв. м;</p> <p>размещение гаражей и (или) стоянок для автомобилей сотрудников и посетителей рынка.</p>	
Гостиничное обслуживание	Размещение гостиниц, пансионатов, домов отдыха, не оказывающих услуги по лечению, а также иных зданий, используемых с целью извлечения предпринимательской выгоды из предоставления жилого помещения для временного проживания в них	4.7
Религиозное использование	<p>Размещение объектов капитального строительства, предназначенных для отправления религиозных обрядов (церкви, соборы, храмы, часовни, монастыри, мечети, молельные дома);</p> <p>размещение объектов капитального строительства, предназначенных для постоянного местонахождения духовных лиц, паломников и послушников в связи с осуществлением ими религиозной службы, а также для осуществления благотворительной и религиозной образовательной деятельности (монастыри, скиты, воскресные школы, семинарии, духовные училища)</p>	3.7
<b>3. Производственные зоны.</b>		
<b>Производственная зона (П1)-V класса вредности</b>		
<b>Основные виды разрешенного использования зоны П-1</b>		
Производственная деятельность	<p>Размещение объектов капитального строительства в целях добычи недр, их переработки, изготовления вещей промышленным способом.</p> <p>Содержание данного вида разрешенного использования включает в себя содержание видов разрешенного использования с кодами 6.1-6.9</p>	6.0
Легкая промышленность	Размещение объектов капитального строительства, предназначенных для производства тканей, одежды, электрических (электронных), фармацевтических, стекольных,	6.3

Наименование вида разрешенного использования земельного участка	Описание вида разрешенного использования земельного участка	Код (числовое обозначение) вида разрешенного использования земельного участка
	керамических товаров и товаров повседневного спроса	
Пищевая промышленность	Размещение объектов пищевой промышленности, по переработке сельскохозяйственной продукции способом, приводящим к их переработке в иную продукцию (консервирование, копчение, хлебопечение), в том числе для производства напитков, алкогольных напитков и табачных изделий	6.4
Строительная промышленность	Размещение объектов капитального строительства, предназначенных для производства: строительных материалов (кирпичей, пиломатериалов, цемента, крепежных материалов), бытового и строительного газового и сантехнического оборудования, лифтов и подъемников, столярной продукции, сборных домов или их частей и тому подобной продукции	6.6
Склады	Размещение сооружений, имеющих назначение по временному хранению, распределению и перевалке грузов (за исключением хранения стратегических запасов), не являющихся частями производственных комплексов, на которых был создан груз: промышленные базы, склады, погрузочные терминалы и доки, нефтехранилища и нефтеналивные станции, газовые хранилища и обслуживающие их газоконденсатные и газоперекачивающие станции, элеваторы и продовольственные склады, за исключением железнодорожных перевалочных складов	6.9
Общее пользование территории	Размещение автомобильных дорог и пешеходных тротуаров в границах населенных пунктов, пешеходных переходов, парков, скверов, площадей, бульваров, набережных и других мест, постоянно открытых для посещения без взимания платы	12.0
Коммунальное обслуживание	Размещение объектов капитального строительства в целях обеспечения населения и организаций коммунальными услугами, в частности: поставка воды, тепла, электричества, газа, предоставление услуг связи, отвод канализационных стоков, очистка и уборка объектов недвижимости (котельные, водозаборы, очистные сооружения, насосные станции,	3.1

Наименование вида разрешенного использования земельного участка	Описание вида разрешенного использования земельного участка	Код (числовое обозначение) вида разрешенного использования земельного участка
	водопроводы, линии электропередачи, трансформаторные подстанции, газопроводы, линии связи, телефонные станции, канализация, стоянки, гаражи и мастерские для обслуживания уборочной и аварийной техники, мусоросжигательные и мусороперерабатывающие заводы, полигоны по захоронению и сортировке бытового мусора и отходов, места сбора вещей для их вторичной переработки, а также здания или помещения, предназначенные для приема населения и организаций в связи с предоставлением им коммунальных услуг)	
<b>Условно разрешенные виды разрешенного использования зоны III</b>		
Общественное использование объектов капитального строительства	Размещение объектов капитального строительства в целях обеспечения удовлетворения бытовых, социальных и духовных потребностей человека. Содержание данного вида разрешенного использования включает в себя содержание видов разрешенного использования с кодами 3.1-3.10	3.0
Бытовое обслуживание	Размещение объектов капитального строительства, предназначенных для оказания населению или организациям бытовых услуг (мастерские мелкого ремонта, ателье, бани, парикмахерские, прачечные, похоронные бюро)	3.3
Ветеринарное обслуживание	Размещение объектов капитального строительства, предназначенных для оказания ветеринарных услуг, временного содержания или разведения животных, не являющихся сельскохозяйственными, под надзором человека	3.10
Предпринимательство	Размещение объектов капитального строительства в целях извлечения прибыли на основании торговой, банковской и иной предпринимательской деятельности. Содержание данного вида разрешенного использования включает в себя содержание видов разрешенного использования, предусмотренных кодами 4.1-4.9	4.0

Наименование вида разрешенного использования земельного участка	Описание вида разрешенного использования земельного участка	Код (числовое обозначение) вида разрешенного использования земельного участка
Деловое управление	Размещение объектов капитального строительства с целью: размещения органов управления производством, торговлей, банковской, страховой деятельностью, а также иной управленческой деятельностью, не связанной с государственным или муниципальным управлением и оказанием услуг, а также с целью обеспечения совершения сделок, не требующих передачи товара в момент ее совершения между организациями, в том числе биржевая деятельность (за исключением банковской и страховой деятельности)	4.1
Рынки	Размещение объектов капитального строительства, сооружений, предназначенных для организации постоянной или временной торговли (ярмарка, ярмарка-выставка, рынок, базар), с учетом того, что каждое из торговых мест не располагает торговой площадью более 200 кв. м; размещение гаражей и (или) стоянок для автомобилей сотрудников и посетителей рынка	4.3
Транспорт	Размещение различного рода путей сообщения и сооружений, используемых для перевозки людей или грузов, либо передачи веществ. Содержание данного вида разрешенного использования включает в себя содержание видов разрешенного использования с кодами 7.1 -7.5	7.0
<b>4. Транспортная зона</b>		
<b>Зона транспортной инфраструктуры (Т1)</b>		
<b>Основные виды разрешенного использования зоны Т1</b>		
Транспорт	Размещение различного рода путей сообщения и сооружений, используемых для перевозки людей или грузов, либо передачи веществ. Содержание данного вида разрешенного использования включает в себя содержание видов разрешенного использования с кодами 7.1 -7.5	7.0
Железнодорожный транспорт	Размещение железнодорожных путей; размещение объектов капитального строительства, необходимых для обеспечения железнодорожного движения, посадки и высадки пассажиров и их сопутствующего обслуживания,	7.1



Наименование вида разрешенного использования земельного участка	Описание вида разрешенного использования земельного участка	Код (числовое обозначение) вида разрешенного использования земельного участка
	<p>в том числе железнодорожные вокзалы, железнодорожные станции, погрузочные площадки и склады (за исключением складов горюче-смазочных материалов и автозаправочных станций любых типов, а также складов, предназначенных для хранения опасных веществ и материалов);</p> <p>размещение наземных сооружений метрополитена, в том числе посадочных станций, вентиляционных шахт;</p> <p>размещение наземных сооружений для трамвайного сообщения и иных специальных дорог (канатных, монорельсовых)</p>	
Автомобильный транспорт	<p>Размещение автомобильных дорог вне границ населенного пункта;</p> <p>размещение объектов капитального строительства, необходимых для обеспечения автомобильного движения, посадки и высадки пассажиров и их сопутствующего обслуживания, а также объектов, предназначенных для размещения постов органов внутренних дел, ответственных за безопасность дорожного движения;</p> <p>оборудование земельных участков для стоянок автомобильного транспорта, а также для размещения депо (устройства мест стоянок) автомобильного транспорта, осуществляющего перевозки людей по установленному маршруту</p>	7.2
Водный транспорт	<p>Размещение искусственно созданных для судоходства внутренних водных путей, размещение морских и речных портов, причалов, пристаней, гидротехнических сооружений, других объектов, необходимых для обеспечения судоходства и водных перевозок</p>	7.3
Воздушный транспорт	<p>Размещение аэродромов, вертолетных площадок, обустройство мест для приводнения и причаливания гидросамолетов, размещение прочих объектов, необходимых для взлета и приземления (приводнения) воздушных судов, размещение аэропортов (аэровокзалов) и иных объектов, необходимых для посадки и высадки пассажиров и их сопутствующего обслуживания и обеспечения их безопасности</p>	7.4

Наименование вида разрешенного использования земельного участка	Описание вида разрешенного использования земельного участка	Код (числовое обозначение) вида разрешенного использования земельного участка
Трубопроводный транспорт	Размещение нефтепроводов, водопроводов, газопроводов и иных трубопроводов, а также иных зданий и сооружений, необходимых для эксплуатации названных трубопроводов	7.5
<b>Условно разрешенные виды разрешенного использования зоны Т1</b>		
Обслуживание автотранспорта	Размещение постоянных или временных гаражей с несколькими стояночными местами, стоянок, автозаправочных станций (бензиновых, газовых); размещение магазинов сопутствующей торговли, зданий для организации общественного питания в качестве придорожного сервиса; размещение автомобильных моек и прачечных для автомобильных принадлежностей, мастерских, предназначенных для ремонта и обслуживания автомобилей	4.9
Общественное питание	Размещение объектов капитального строительства в целях устройства мест общественного питания за плату (рестораны, кафе, столовые, закусочные, бары)	4.6
Гостиничное обслуживание	Размещение гостиниц, пансионатов, домов отдыха, не оказывающих услуги по лечению, а также иных зданий, используемых с целью извлечения предпринимательской выгоды из предоставления жилого помещения для временного проживания в них	4.7
<b>5. Рекреационная зона</b>		
<b>Зона рекреационного назначения (Р1)</b>		
<b>Основные виды разрешенного использования зоны Р1</b>		
Отдых (рекреация)	Обустройство мест для занятия спортом, физкультурой, пешими или верховыми прогулками, отдыха, наблюдения за природой, пикников, охоты, рыбалки и иной деятельности. Содержание данного вида разрешенного использования включает в себя содержание видов разрешенного использования с кодами 5.1-5.5	5.0
Общественное питание	Размещение объектов капитального строительства в целях устройства мест общественного питания за плату (рестораны, кафе, столовые, закусочные, бары)	4.6
Спорт	Размещение объектов капитального строительства в качестве спортивных клубов, спортивных залов, бассейнов, устройство	4.9

Наименование вида разрешенного использования земельного участка	Описание вида разрешенного использования земельного участка	Код (числовое обозначение) вида разрешенного использования земельного участка
	площадок для занятия спортом и физкультурой (беговые дорожки, спортивные сооружения, теннисные корты, поля для спортивной игры, автодромы, мотодромы, трамплины), в том числе водным (причалы и сооружения, необходимые для водных видов спорта и хранения соответствующего инвентаря)	
Природно-познавательный туризм	Размещение баз и палаточных лагерей для проведения походов и экскурсий по ознакомлению с природой, пеших и конных прогулок, устройство троп и дорожек, размещение щитов с познавательными сведениями об окружающей природной среде; осуществление необходимых природоохранных и природовосстановительных мероприятий	5.2
Охота и рыбалка	Обустройство мест охоты и рыбалки, в том числе размещение дома охотника или рыболова, сооружений, необходимых для восстановления и поддержания поголовья зверей или количества рыбы	5.3
Курортная деятельность	Использование, в том числе с их извлечением, для лечения и оздоровления человека природных лечебных ресурсов (месторождения минеральных вод, лечебные грязи, рапой лиманов и озер, особый климат и иные природные факторы и условия, которые используются или могут использоваться для профилактики и лечения заболеваний человека), а также охрана лечебных ресурсов от истощения и уничтожения в границах первой зоны округа горно-санитарной или санитарной охраны лечебно-оздоровительных местностей и курорта	9.2
Здравоохранение	Размещение объектов капитального строительства, предназначенных для оказания гражданам медицинской помощи (поликлиники, фельдшерские пункты, больницы и пункты здравоохранения, родильные дома, центры матери и ребенка, диагностические центры, санатории и профилактории, обеспечивающие оказание услуги по лечению)	3.4
<b>Условно разрешенные виды разрешенного использования зоны Р1</b>		
Общественное использование объектов капитального строительства	Размещение объектов капитального строительства в целях обеспечения	3.0

Наименование вида разрешенного использования земельного участка	Описание вида разрешенного использования земельного участка	Код (числовое обозначение) вида разрешенного использования земельного участка
	удовлетворения бытовых, социальных и духовных потребностей человека. Содержание данного вида разрешенного использования включает в себя содержание видов разрешенного использования с кодами 3.1-3.10	
Религиозное использование	Размещение объектов капитального строительства, предназначенных для отправления религиозных обрядов (церкви, соборы, храмы, часовни, монастыри, мечети, молельные дома); размещение объектов капитального строительства, предназначенных для постоянного местонахождения духовных лиц, паломников и послушников в связи с осуществлением ими религиозной службы, а также для осуществления благотворительной и религиозной образовательной деятельности (монастыри, скиты, воскресные школы, семинарии, духовные училища)	3.7
Магазины	Размещение объектов капитального строительства, предназначенных для продажи товаров, торговая площадь которых составляет до 5000 кв. м	4.4
Бытовое обслуживание	Размещение объектов капитального строительства, предназначенных для оказания населению или организациям бытовых услуг (мастерские мелкого ремонта, ателье, бани, парикмахерские, прачечные, похоронные бюро)	3.3
Гостиничное обслуживание	Размещение гостиниц, пансионатов, домов отдыха, не оказывающих услуги по лечению, а также иных зданий, используемых с целью извлечения предпринимательской выгоды из предоставления жилого помещения для временного проживания в них	4.7
Коммунальное обслуживание	Размещение объектов капитального строительства в целях обеспечения населения и организаций коммунальными услугами, в частности: поставка воды, тепла, электричества, газа, предоставление услуг связи, отвод канализационных стоков, очистка и уборка объектов недвижимости (котельные, водозаборы, очистные сооружения, насосные станции, водопроводы, линии электропередачи,	3.1

Наименование вида разрешенного использования земельного участка	Описание вида разрешенного использования земельного участка	Код (числовое обозначение) вида разрешенного использования земельного участка
	<p>трансформаторные подстанции, газопроводы, линии связи, телефонные станции, канализация, стоянки, гаражи и мастерские для обслуживания уборочной и аварийной техники, мусоросжигательные и мусороперерабатывающие заводы, полигоны по захоронению и сортировке бытового мусора и отходов, места сбора вещей для их вторичной переработки, а также здания или помещения, предназначенные для приема населения и организаций в связи с предоставлением им коммунальных услуг)</p>	
<b>6. Сельскохозяйственные зоны</b>		
<b>Зона сельскохозяйственных угодий СХ1</b>		
В соответствии с пунктом 6 статьи 36 Градостроительного кодекса РФ, градостроительный регламент не устанавливается для сельскохозяйственных угодий в составе земель сельскохозяйственного назначения.		
<b>Зона, занятая объектами сельскохозяйственного назначения (СХ2)</b>		
<b>Основные виды разрешенного использования зоны СХ2</b>		
Животноводство	<p>Осуществление хозяйственной деятельности, связанной с производством продукции животноводства, в том числе сенокошение, выпас сельскохозяйственных животных, разведение племенных животных, производство и использование племенной продукции (материала), размещение зданий, сооружений, используемых для содержания и разведения сельскохозяйственных животных, производства, хранения и первичной переработки сельскохозяйственной продукции. Содержание данного вида разрешенного использования включает в себя содержание видов разрешенного использования с кодами 1.8-1.11</p>	
Ведение личного подсобного хозяйства на полевых участках	Производство сельскохозяйственной продукции без права возведения объектов капитального строительства	1.16
Скотоводство	<p>Осуществление хозяйственной деятельности, в том числе на сельскохозяйственных угодьях, связанной с разведением сельскохозяйственных животных (крупного рогатого скота, овец, коз, лошадей, верблюдов, оленей); сенокошение, выпас сельскохозяйственных животных, производство кормов, размещение зданий,</p>	1.8

Наименование вида разрешенного использования земельного участка	Описание вида разрешенного использования земельного участка	Код (числовое обозначение) вида разрешенного использования земельного участка
	сооружений, используемых для содержания и разведения сельскохозяйственных животных; разведение племенных животных, производство и использование племенной продукции (материала)	
Звероводство	Осуществление хозяйственной деятельности, связанной с разведением в неволе ценных пушных зверей; размещение зданий, сооружений, используемых для содержания и разведения животных, производства, хранения и первичной переработки продукции; разведение племенных животных, производство и использование племенной продукции (материала)	1.9
Птицеводство	Осуществление хозяйственной деятельности, связанной с разведением домашних пород птиц, в том числе водоплавающих; размещение зданий, сооружений, используемых для содержания и разведения животных, производства, хранения и первичной переработки продукции птицеводства; разведение племенных животных, производство и использование племенной продукции (материала)	1.10
Свиноводство	Осуществление хозяйственной деятельности, связанной с разведением свиней; размещение зданий, сооружений, используемых для содержания и разведения животных, производства, хранения и первичной переработки продукции; разведение племенных животных, производство и использование племенной продукции (материала)	1.11
Пчеловодство	Осуществление хозяйственной деятельности, в том числе на сельскохозяйственных угодьях, по разведению, содержанию и использованию пчел и иных полезных насекомых; размещение ульев, иных объектов и оборудования, необходимого для пчеловодства и разведения иных полезных насекомых; размещение сооружений используемых для хранения и первичной переработки продукции пчеловодства	1.12
Рыбоводство	Осуществление хозяйственной деятельности, связанной с разведением и (или) содержанием, выращиванием объектов рыбоводства (аквакультуры); размещение зданий,	1.13

Наименование вида разрешенного использования земельного участка	Описание вида разрешенного использования земельного участка	Код (числовое обозначение) вида разрешенного использования земельного участка
	сооружений, оборудования, необходимых для осуществления рыбоводства (аквакультуры)	
Питомники	Выращивание и реализация подроста деревьев и кустарников, используемых в сельском хозяйстве, а также иных сельскохозяйственных культур для получения рассады и семян; размещение сооружений, необходимых для указанных видов сельскохозяйственного производства	1.17
<b>Условно разрешенные виды разрешенного использования зоны СХ2</b>		
Обеспечение Сельскохозяйственного производства	Размещение машинно-транспортных и ремонтных станций, ангаров и гаражей для сельскохозяйственной техники, амбаров, водонапорных башен, трансформаторных станций и иного технического оборудования, используемого для ведения сельского хозяйства	1.18
<b>Зона ведения дачного хозяйства, садоводства, огородничества (СХ3)</b>		
<b>Основные виды разрешенного использования зоны СХ3</b>		
Садоводство	Осуществление хозяйственной деятельности, в том числе на сельскохозяйственных угодьях, связанной с выращиванием многолетних плодовых и ягодных культур, винограда, и иных многолетних культур	1.5
Малозэтажная жилая застройка (индивидуальное жилищное строительство; размещение дачных домов и садовых домов)	Размещение жилого дома, не предназначенного для раздела на квартиры (дом, пригодный для постоянного проживания, высотой не выше трех надземных этажей); выращивание плодовых, ягодных, овощных, бахчевых или иных декоративных или сельскохозяйственных культур; размещение гаражей и подсобных сооружений	2.1
<b>Условно разрешенные виды разрешенного использования зоны СХ3</b>		
Общее пользование территории	Размещение автомобильных дорог и пешеходных тротуаров в границах населенных пунктов, пешеходных переходов, парков, скверов, площадей, бульваров, набережных и других мест, постоянно открытых для посещения без взимания платы	12.0
Обслуживание жилой застройки	Размещение объектов недвижимости, размещение которых предусмотрено видами разрешенного использования с кодами 3.0 или 4.0, если их размещение связано с удовлетворением повседневных потребностей	2.7

Наименование вида разрешенного использования земельного участка	Описание вида разрешенного использования земельного участка	Код (числовое обозначение) вида разрешенного использования земельного участка
	жителей, не причиняет вред окружающей среде и санитарному благополучию, не причиняет существенного неудобства жителям, не требует установления санитарной зоны, а площадь земельных участков под названными объектами не превышает 20% от площади территориальной зоны, в которой разрешена жилая застройка, предусмотренная видами разрешенного использования с кодами 2.1- 2.6	
<b>7. Зоны специального назначения</b>		
<b>Зона специального назначения, связанная с захоронениями (СП1)</b>		
<b>Основные виды разрешенного использования зоны СП1</b>		
Ритуальная деятельность	Размещение кладбищ, крематориев и мест захоронения; размещение соответствующих культовых сооружений	12.1
<b>Условно разрешенные виды разрешенного использования зоны СП1</b>		
Религиозное использование	Размещение объектов капитального строительства, предназначенных для отправления религиозных обрядов (церкви, соборы, храмы, часовни, монастыри, мечети, молельные дома); размещение объектов капитального строительства, предназначенных для постоянного местонахождения духовных лиц, паломников и послушников в связи с осуществлением ими религиозной службы, а также для осуществления благотворительной и религиозной образовательной деятельности (монастыри, скиты, воскресные школы, семинарии, духовные училища)	3.7
Бытовое обслуживание	Размещение объектов капитального строительства, предназначенных для оказания населению или организациям бытовых услуг (мастерские мелкого ремонта, ателье, бани, парикмахерские, прачечные, похоронные бюро)	3.3
<b>Зона специального назначения, связанная с отходами (СП2)</b>		
<b>Основные виды разрешенного использования зоны СП2</b>		
Специальная	Размещение скотомогильников, захоронение отходов потребления и промышленного производства, в том числе радиоактивных	12.2
<b>Зона специального назначения связанная с военными объектами, тюрьмами (СП3)</b>		
<b>Основные виды разрешенного использования зоны СП3</b>		
Обеспечение деятельности по	Размещение объектов капитального	8.4



Наименование вида разрешенного использования земельного участка	Описание вида разрешенного использования земельного участка	Код (числовое обозначение) вида разрешенного использования земельного участка
исполнению наказаний	строительства для создания мест лишения свободы (следственные изоляторы, тюрьмы, поселения)	
<b>Условно разрешенные виды разрешенного использования зоны СПЗ</b>		
Склады	Размещение сооружений, имеющих назначение по временному хранению, распределению и перевалке грузов (за исключением хранения стратегических запасов), не являющихся частями производственных комплексов, на которых был создан груз: промышленные базы, склады, погрузочные терминалы и доки, нефтехранилища и нефтеналивные станции, газовые хранилища и обслуживающие их газоконденсатные и газоперекачивающие станции, элеваторы и продовольственные склады, за исключением железнодорожных перевалочных складов	6.9
Тяжелая промышленность	Размещение объектов капитального строительства горно-обогатительной и горно-перерабатывающей, металлургической, машиностроительной промышленности, а также изготовления и ремонта продукции автомобилестроения, судостроения, авиастроения, машиностроения, станкостроения, а также другие подобные промышленные предприятия, для эксплуатации которых предусматривается установление охранных или санитарно-защитных зон, за исключением случаев, когда объект промышленности отнесен к иному виду разрешенного использования	6.2
Бытовое обслуживание	Размещение объектов капитального строительства, предназначенных для оказания населению или организациям бытовых услуг (мастерские мелкого ремонта, ателье, бани, парикмахерские, прачечные, похоронные бюро)	3.3

